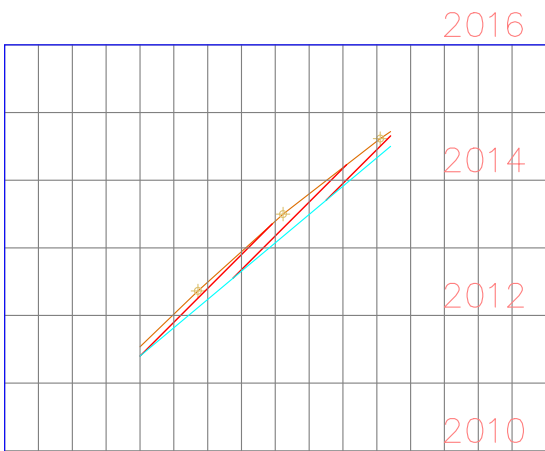


B1-B2 PROFILE



2011.54	2011.400	2013.40	2013.074
---------	----------	---------	----------

0+000 0+020 0+040

0.14	0.32	
------	------	--

--	--	--	--

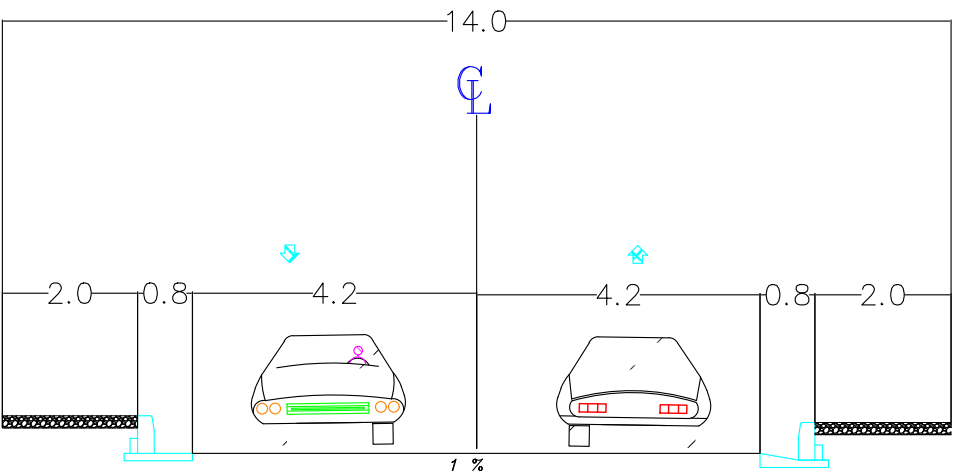
B1
0.00
P=2011.40
G=2011.54

B2
37.04
P=2014.50
G=2014.72

Cut

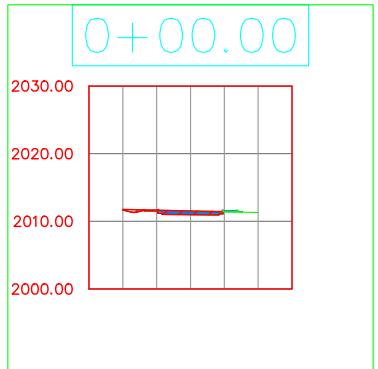
Fill

مقطع تیب عرضی
مسیر B1-B2



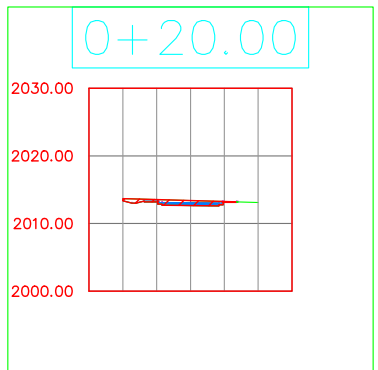
عنوان پروژه	نقشه برداری و مطالعات طرح مصوب شهرک صنعتی شهباز
عنوان نقشه	پروفیل طولی مسیر B1-B2
طراحی	سیستم تصویر : UTM
ترسیم	مقیاس :
تصویب	تاریخ : 1404/02/25

Material(s) at Station 0+000.00			
Material Name	Area	Volume	Cumulative Volume
Ground Removed	6.15	0.00	0.00
Ground Fill	0.16	0.00	0.00



EXISTING ELEVATIONS	-2010.99
PROPOSED ELEVATIONS	-2011.76 -2011.65 -2011.54 -2011.43 -2011.30
OFFSET	-00091 -00101 -00105 0 00105 00101 -00091

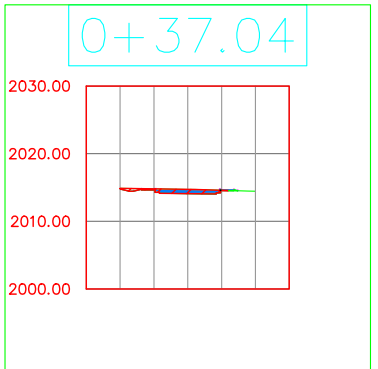
Material(s) at Station 0+020.00			
Material Name	Area	Volume	Cumulative Volume
Ground Removed	9.36	155.05	155.05
Ground Fill	0.00	1.65	1.65



EXISTING ELEVATIONS	-2012.66
PROPOSED ELEVATIONS	-2013.68 -2013.54 -2013.40 -2013.28 -2013.10
OFFSET	-00091 -00101 -00105 0 00105 00101 -00091

Total Volume Table						
Station	Fill Area	Cut Area	Fill Volume	Cut Volume	Cumulative Fill Vol	Cumulative Cut Vol
0+000.00	0.16	6.15	0.00	0.00	0.00	0.00
0+020.00	0.00	9.36	1.65	155.05	1.65	155.05
0+037.04	0.04	6.99	0.41	139.26	2.06	294.32

Material(s) at Station 0+037.04			
Material Name	Area	Volume	Cumulative Volume
Ground Removed	6.99	139.26	294.32
Ground Fill	0.04	0.41	2.06



EXISTING ELEVATIONS	-2014.09
PROPOSED ELEVATIONS	-2014.87 -2014.79 -2014.72 -2014.59 -2014.45
OFFSET	-00091 -00101 -00105 0 00105 00101 -00091

عنوان پروژه	نقشه برداری و مطالعات طرح مصوب شهرک صنعتی شهباز
عنوان نقشه	مقاطع عرضی مسیر B1-B2
طراحی	سیستم تصویر : UTM
ترسیم	مقیاس :
تصویب	تاریخ : 1404/02/25